




Figur 1: Läget för 0-punkten i transekt 5:1 vid Arbelunda mar. Foto: 2018-08-23




Figur 2: 0-punkten i transekt 5:1 markerad av sonderingskäpp. Foto: 2018-08-23.



Figur 3: Rikningen för transekt 5-1 200° (-205°). Notera stenblocket som är syftmärke. Foto: 2018-08-23.



Figur 4: Provyta 1 (0,3m) i transekt 5:1, ett tuvtåtelsamhälle. Foto: 2018-08-23.



Figur 5: Provyta P2 (2,2m) i transekt 5:1, ett plattstarr-gåsörtsamhälle. Foto: 2018-08-23.




Figur 6: Provyta P3 (22,3m) i transekt 5.1, ett bunkestarrsamhälle. Foto: 2018-08-23.



Figur 7: Provyta P4 (90m) i transekt 5:1, ett gammalt bunkestarrsamhälle med högvuxna tuvor. Tuvornas medelhöjd var 21cm över markytan vilket motsvarar +1,42m (RH2000). Foto:2018-08-23).



Figur 8: Lavgräns på sten vid 24 cm vilket motsvarar +1,52m (RH2000). Foto:2018-08-23).



Figur 9: Provyta P5 (200) i transekt 5:2, ett älväxingsamhälle.




Figur 10: 0-punkt för transekt 5:3. Foto: 2018-08-23



Figur 11: Riktning för transekt 5:3 (21° NNO) med toppig sten som syftmärke. Foto: 2018-08-23



Figur 12: Provyta P6 (19,25m) i transekt 5:3, ett blåtåtel-älväxingsamhälle. Foto: 2018-08-23.



Figur 13: Provyta P7 (21,75m) i transekt 5:3, ett blåtåtelsamhälle. Foto: 2018-08-23



Figur 14: Provyta P8 (29,05) i transekt 5:3, ett agsamhälle. Foto: 2018-08-23



Figur 15: Provyta P9 (31,25m) i transekt 5:3, ett blåtåtel-majviva-agsamhälle. Foto: 2018-08-23



Figur 16: Syftmärke för transekt 5:3, "toppig sten". Foto: 2018-08-23