


Fotobilaga 1 Våtmarksinventering av Brohå, vid Böda hamn.




Figur 1: Transektens läge i Brokhål, södra bassängen. Siffrorna avser avståndet från 0-punkten. Transektriktning  $249^{\circ}(\pm 2^{\circ})$ . Bakgrundsbild: GSD-Ortofoto, 0,25m färg, © Lantmäteriet (2014). Flygfotograferingsdatum: 2017-04




Figur 2: Brokhål södra. Transekt med provyta P1 (6,3m). Ett fårsvingel-darrgrässamhälle. Foto 2018-08-22




*Figur 3: Brohå södra. Provyta P1 ett fårsvingel-darrgrässamhälle. Foto 2018-08-22*



*Figur 4: Brohå södra. Provyta P2 (8,8m). Ett gåsörtsamhälle med krypven. Foto: 2018-08-22*




Figur 5: Brohå södra. Provyta P3 (12m). Ett tuvtåtel-rödsvingelsamhälle. Foto: 2018-08-22




Figur 6: Brohå södra. Provyta P4 (14,7m). Ett rödsvingelsamhälle. Foto: 2018-08-22



Figur 7: Brohå södra. Provyta P5 (19,5m). Ett hundstarrsamhälle. Foto: 2018-08-22



Figur 8: Brohå södra. Provyta P6 (31,1m). Ett gåsört-krypvensamhälle. Foto: 2018-08-22



Figur 9: Brokhål södra. Provyta P7 (71,3m). Ett agnsävsamhälle. Foto: 2018-08-22



Figur 10: Brokhål södra. Sten (N6346212,4 E625028,3) med nedre lavgräns som visar tidigare högvattennivåer vid 37-39cm över markytan. Foto: 2018-08-22



*Figur 11: Brokhål södra. Gammal bunkestarrtuva innanför hägnet, intill kanalen med högvuxna alar.  
Foto: 2018-08-22*



*Figur 12: Brokhål norra. Provyta P 8, ett gåsört-rödmållasamhälle i dikessänkorna. Foto: 2018-08-22*



*Figur 13: BrokhåL N. Markprofil i epilittoral torr gräsmark. Ett fårsvingel-rödvensamhälle. Ca 20 cm rotfilt på finsand. Foto: 2018-08-22*



*Figur 14 BrokhåL norra. Provyta P9, ett fårsvingel-rödvensamhälle. Foto: 2018-08-22.*